



COMUNE DI SELEGAS
PROVINCIA DEL SUD SARDEGNA

STUDIO DI ASSETTO IDROGEOLOGICO COMUNALE
EX ART. 37 DELLE N.A. DEL PAI
PARTE GEOMORFOLOGICA

ELABORATO E - CARTA
LITOLOGICA

SCALA 1:10.000
FOGHI C.T.R.:
540310 - 540140
548010 - 548020 - 548060
BASE DTM 1m

IL GRUPPO DI LAVORO



DOTT. GEOL. ALESSIO SODDE

Via Ariosto 9, Ilibono (Nu)
Tel. 393 153 1797
alessiosodde@yahoo.it
Sito web: www.geoworksardegna.it

DOTT. ING. MARIA CATERINA MIULLO

Via A. Melis da Villa 6, Iglesias (CI)
Tel. 3926541335
mariamiullo@hotmail.com

ARCH. LORENZO GRUSSU

Via Enrico Lai 26, Cagliari (Ca)
lorenzo.grussu@gmail.com

REVISIONE N.1 DEL 01.09.2021

IL COMMITTENTE:

Comune di Selegas
Via Daga 4, 09040
Selegas (SU)

IL SINDACO


Alessio Piras

IL RUP

Ing. Valentina Lussu

LEGENDA

DEPOSITI QUATERNARI DELL'AREA CONTINENTALE




Depositi antropici.

Materiali di riporto derivanti dagli scavi per la realizzazione del canale EAF. Attuale



Coltri eluvio-colluviali.

Detriti immersi in matrice fine, talora con intercalazioni di suoli più o meno evoluti, arricchiti in frazione organica. Olocene



Depositi alluvionali

Limi ed argille (bc). Olocene



Depositi alluvionali terrazzati


Sabbie con subordinati limi ed argille (bnb); Limi ed argille (bnc). Olocene

SUCCESSIONE VULCANO SEDIMENTARIA TERZIARIA



Marne di Gesturi

Marne, marne arenacee e arenarie fini (GST); generalmente alla base, arenarie grossolane e conglomerati (GSTc); a tetto tufi pomicei intercalati ed arenarie feldspatiche (GSTa). Burdigaliano Sup. - Langhiano Medio



Formazione della Marmilla

Marne siltose, alternate a livelli arenacei da mediamente grossolani a fini, talvolta con materiale vulcanico rimaneggiato. (Aquitaniense - Burdigaliano inf.)



Faglia diretta certa



Immersione



Inclinazione



Limite amministrativo comunale

